

Rye slettemose vandløb

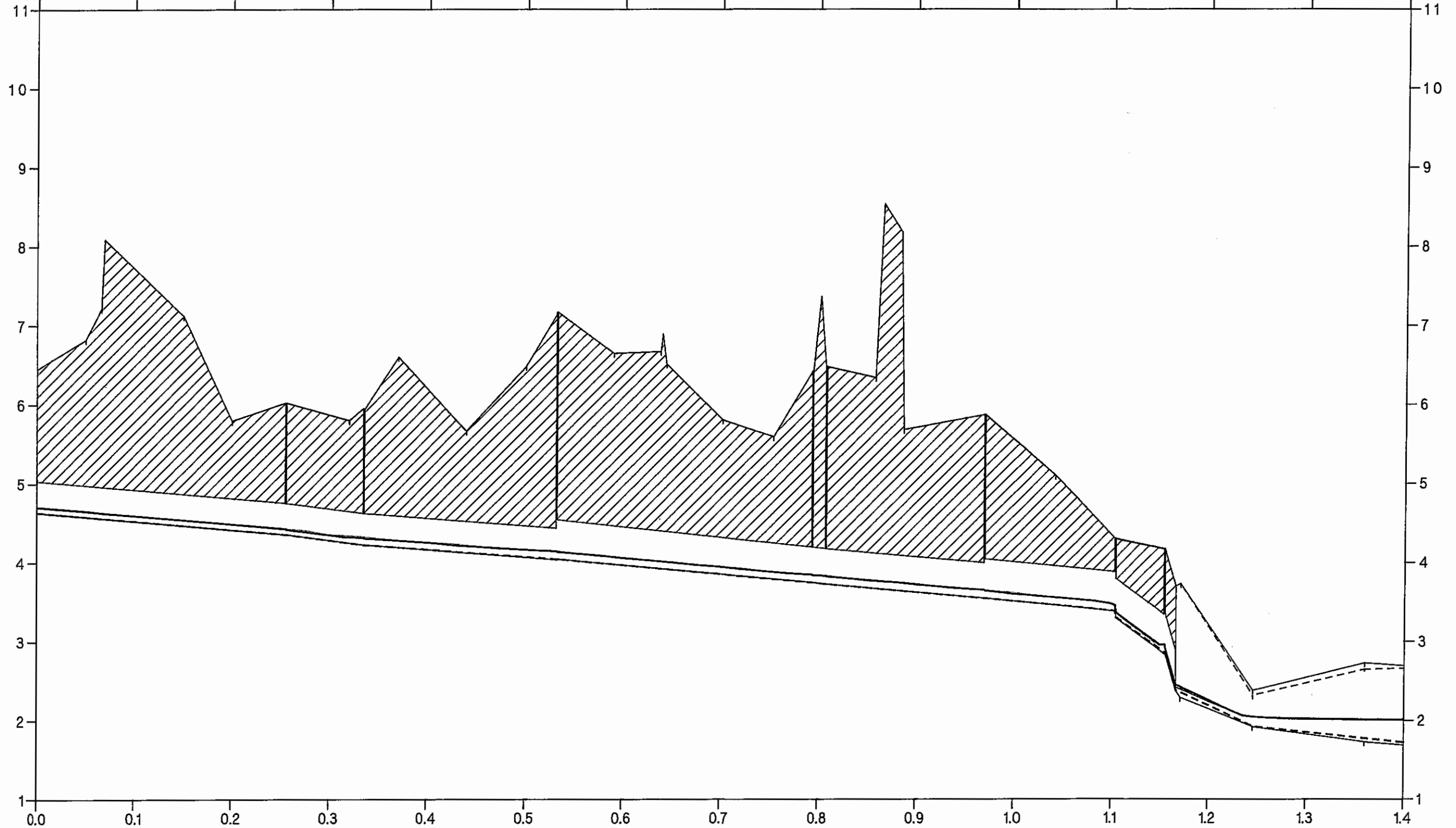
Opmåling foretaget af DDH/Slagelse april 1987

VASP 

- Vinter middel. vandspejl (Opmåling)
- - - - - Terræn i højre side
- Terræn i venstre side
- Dybeste punkt i tværprofilet
- Vinter middel. vandspejl (Nyt regulativ)
- - - - - Ny regulativ bundkote



kote i m 1:50



GØRLEV KOMMUNE

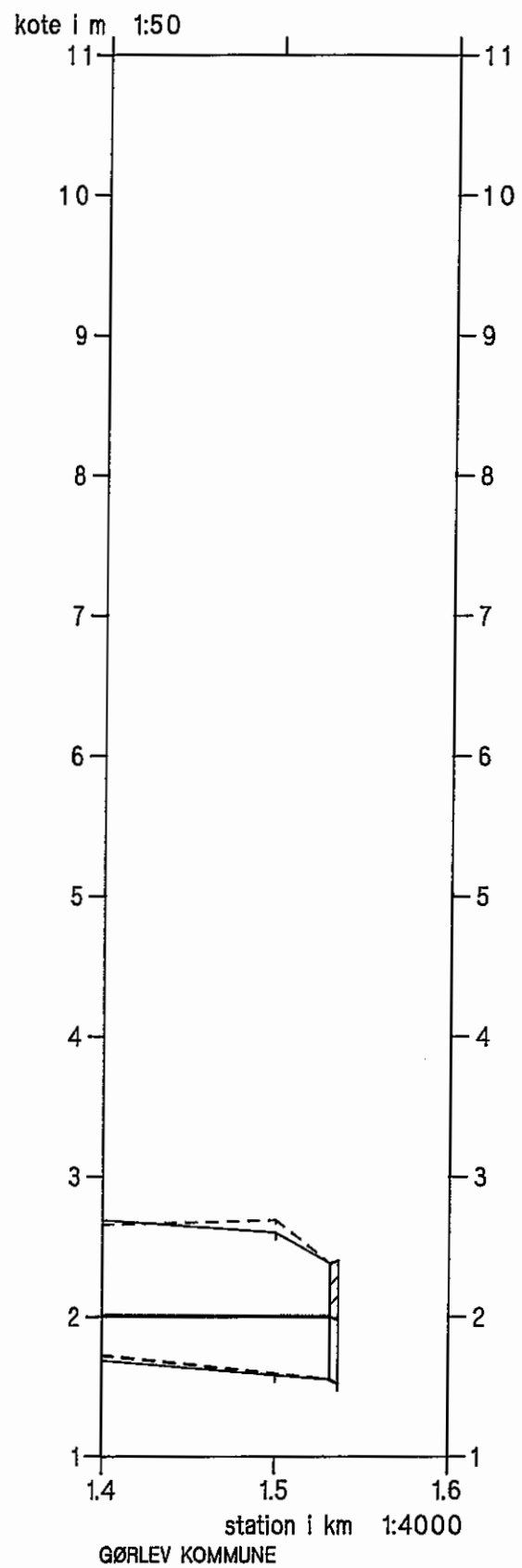
station i km 1:4000

Rye slettemose vandløb

Opmåling foretaget af DDH/Slagelse april 1987

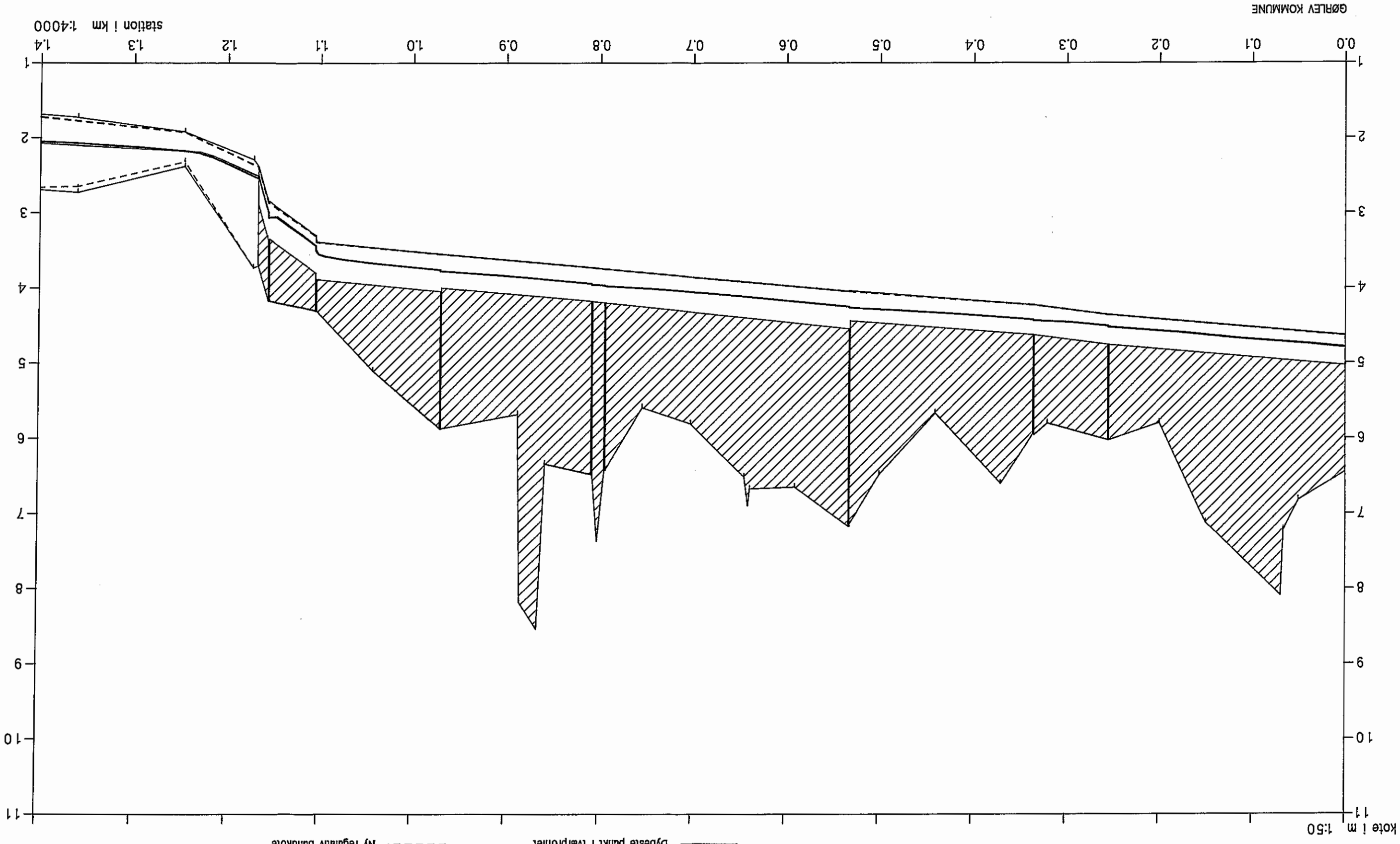


- Vinter middel. vandspejl (Opmåling)
- - - - - Terræn i højre side
- Terræn i venstre side
- Dybeste punkt i tværprofilet
- Vinter middel. vandspejl (Nyt regulativ)
- - - - - Ny regulativ bundkote



Rye slettemose vandløb

Opmåling foretaget af DDH/Slagelse april 1987



GØRLEV KOMMUNE



Rye slettemose vandløb

Opmåling foretaget af DDH/Slagelse april 1987



- Median max. vandspejl (Opmåling)
- - - - - Terræn i højre side
- Terræn i venstre side
- Dybeste punkt i tværprofilet
- Median max. vandspejl (Nyt regulativ)
- - - - - Ny regulativ bundkote

